




BUPATI KEPULAUAN MERANTI  
PROVINSI RIAU

KEPUTUSAN BUPATI KEPULAUAN MERANTI  
NOMOR : 240/HK/KPTS/VU/2024

TENTANG

PENETAPAN RUAS JALAN MENURUT STATUSNYA SEBAGAI  
JALAN KABUPATEN

BUPATI KEPULAUAN MERANTI,

- Menimbang : a. bahwa melaksanakan ketentuan Pasal 62 ayat (3) Peraturan Pemerintah Nomor 34 Tahun 2006 tentang jalan, perlu menetapkan Ruas Jalan Menurut Statusnya Sebagai Jalan Kabupaten;
- b. bahwa berdasarkan pertimbangan Dinas Pekerjaan Umum dan Penataan Ruang Kabupaten Kepulauan Meranti sebagaimana tersebut dalam telaahan staf kepala Dinas Pekerjaan Umum dan Penataan Ruang Kabupaten Kepulauan Meranti Nomor : 600/DPUPR/013 tanggal 4 Juli 2024;
- c. bahwa berdasarkan pertimbangan sebagaimana dimaksud dalam huruf a dan b perlu menetapkan Keputusan Bupati tentang Penetapan Ruas Jalan Menurut Statusnya sebagai Jalan Kabupaten;
- Mengingat : 1. Undang-Undang Nomor 12 Tahun 2009 tentang Pembentukan Kabupaten Kepulauan Meranti di Provinsi (Lembaran Negara Republik Indonesia Tahun 2009 Nomor 13, Tambahan Lembaran Negara Republik Indonesia Nomor 4968);
2. Undang-Undang Nomor 23 Tahun 2014 tentang Pemerintahan Daerah (Lembaran Negara Republik Indonesia Tahun 2014 Nomor 244, Tambahan Lembaran Negara Republik Indonesia Nomor 5587) sebagaimana telah diubah terakhir dengan Peraturan Pemerintah Pengganti Undang-Undang Nomor 2 Tahun 2022 tentang Cipta Kerja (Lembaran Negara Republik Indonesia Tahun 2020 Nomor 238, Tambahan Lembaran Negara Republik Indonesia Nomor 6841);
3. Peraturan Pemerintah Nomor 34 Tahun 2006 tentang Jalan (Lembaran Negara Republik Indonesia Tahun 2006 Nomor 86, Tambahan Lembaran Negara Republik Indonesia Nomor 4655);
4. Peraturan Menteri Pekerjaan Umum Nomor: 03/PRT/M/2012 tentang Pedoman Penetapan Fungsi Jalan dan Status Jalan (Berita Negara Republik Indonesia Tahun 2012 Nomor 137);
5. Peraturan Menteri .

5. Peraturan Menteri Pekerjaan Umum dan Perumahan Rakyat Nomor 3 Tahun 2023 tentang persyaratan teknis jalan dan perencanaan teknis jalan (Berita Negara Republik Indonesia Tahun 2023 Nomor 11);
6. Peraturan Menteri Dalam Negeri Nomor 80 Tahun 2015 tentang Pembentukan Produk Hukum Daerah (Berita Negara Indonesia Tahun 2015 Nomor 2036) sebagaimana telah diubah dengan Peraturan Menteri Dalam Negeri Nomor 120 Tahun 2018 tentang Perubahan Atas Peraturan Menteri Dalam Negeri Nomor 80 Tahun 2015 tentang Pembentukan Produk Hukum Daerah (Berita Negara Indonesia Tahun 2015 Nomor 157);
7. Surat Gubernur Riau Nomor: 132/PEMT-OTDA/1841 tentang Pelaksanaan Tugas dan Wewenang Kepala Daerah oleh Wakil Kepala Daerah;
8. Peraturan Daerah Kabupaten Kepulauan Meranti Nomor 9 Tahun 2016 tentang Pembentukan dan Susunan Perangkat Daerah Kabupaten Kepulauan Meranti (Lembaran Daerah Kabupaten Kepulauan Meranti Tahun 2016 Nomor 9) sebagaimana telah diubah beberapa kali dengan Peraturan Daerah Kabupaten Kepulauan Meranti Nomor 5 Tahun 2021 tentang Perubahan Ketiga Atas Peraturan Daerah Kabupaten Kepulauan Meranti Nomor 9 Tahun 2016 tentang Pembentukan Dan Susunan Perangkat Daerah Kabupaten Kepulauan Meranti (Lembaran Daerah Kabupaten Kepulauan Meranti Tahun 2021 Nomor 5);

MEMUTUSKAN :

Menetapkan : KEPUTUSAN BUPATI TENTANG PENETAPAN RUAS JALAN MENURUT STATUSNYA SEBAGAI JALAN KABUPATEN.

KESATU : Menetapkan Ruas Jalan Menurut Statusnya sebagai Jalan Kabupaten, sebagaimana tercantum dalam Lampiran yang merupakan bagian tidak terpisahkan dari Keputusan Bupati ini.

KEDUA : Ruas Jalan sebagaimana dimaksud dalam DIKTUM KESATU dijadikan sebagai acuan dalam perencanaan, pelaksanaan dan evaluasi pengelolaan jaringan Jalan Kabupaten di Kabupaten Kepulauan Meranti.

KETIGA : Ruas Jalan sebagaimana dimaksud dalam DIKTUM KESATU ditinjau secara berkala sesuai dengan tingkat perkembangan wilayah yang terjadi di Kabupaten Kepulauan Meranti berdasarkan Peraturan Perundang-undangan yang berlaku.

KEEMPAT : Pada saat Keputusan Bupati ini mulai berlaku, maka terhadap Keputusan Bupati Nomor: 289.1/HK/KPTS/VI/2017 tentang Penetapan Status Ruas-Ruas Jalan sebagai Jalan Kabupaten di Kabupaten Kepulauan Meranti dicabut dan dinyatakan tidak berlaku.

KELIMA : 

- KELIMA : Pelaksanaan Keputusan Bupati ini harus senantiasa berpedoman kepada Peraturan Perundang-Undangan.
- KEENAM : Keputusan Bupati ini mulai Berlaku pada tanggal ditetapkan.

Ditetapkan di Selatpanjang  
pada tanggal 4 Juli 2024

Plt. BUPATI KEPULAUAN MERANTI,



LAMPIRAN  
 KEPUTUSAN BUPATI KEPULAUAN MERANTI  
 NOMOR: 240 /HK/KPTS/ VII /2024  
 TENTANG  
 PENETAPAN RUAS JALAN MENURUT STATUSNYA SEBAGAI  
 JALAN KABUPATEN

NO	NOMOR RUAS			NAMA RUAS	KECAMATAN YANG DILALUI	TITIK PENGENAL PANGKAL	TITIK PENGENAL AKHIR	PANJANG RUAS ( KM )
001	001	001		Jalan Pelabuhan Penyeberangan Tanjung Pisang	TASIK PUTRI PUYU	Jl. Tanjung Padang-Teluk Belitung	Pelabuhan Penyeberangan Tanjung Pisang	0,212
002	001	002		Jalan Putri Puyu-Tanjung Padang	TASIK PUTRI PUYU	Jl. Pelabuhan Sukajadi	Jl. Pelabuhan Tanjung Padang	8,081
003	001	003		Jalan Pelabuhan Tanjung Pisang	TASIK PUTRI PUYU	Jl. Tanjung Padang-Teluk Belitung	Pelabuhan Tanjung Pisang	0,386
004	001	004		Jalan Pelabuhan Selat Akar	TASIK PUTRI PUYU	Jl. Tanjung Padang-Teluk Belitung	Pelabuhan Selat Akar	0,738
005	001	005		Jalan Punak	TASIK PUTRI PUYU	Jl. Tanjung Padang-Teluk Belitung	Jalan Kuala Selat Akar	2,999
006	001	006		Jalan Kuala Selat Akar	TASIK PUTRI PUYU	Jl. Punak	Pelabuhan	2,415
007	001	007		Jalan Tuk Ela Utama	TASIK PUTRI PUYU	Jl. Tanjung Padang-Teluk Belitung	Jl. H. Samsuri	0,877
008	001	008		Jalan Perawang	TASIK PUTRI PUYU	Jl. Tanjung Padang-Teluk Belitung	Jl. Utama	0,863
009	001	009		Jalan Inpres	TASIK PUTRI PUYU	Jl. Datuk Matsin	Jl. Haji Soleh	0,573
010	001	010		Jalan Datuk Matsin	TASIK PUTRI PUYU	Jl. Tanjung Padang-Teluk Belitung	Jl. Imam Taeb	0,537
011	001	011		Jalan Imam Taeb	TASIK PUTRI PUYU	Jl. Datuk Matsin	Jl. Haji Soleh	1,030
012	001	012		Jalan Haji Soleh	TASIK PUTRI PUYU	Jl. Utama	Jl. Imam Taeb	1,485
013	001	013		Jalan Utama	TASIK PUTRI PUYU	Jl. Ahmad Yani	Jl. Haji Soleh	0,616
014	001	014		Jalan Ahmad Yani	TASIK PUTRI PUYU	Jl. Tuk Ela Utama	Jl. Utama	1,485
015	001	015		Jalan Sekolah	TASIK PUTRI PUYU	Jl. Ahmad Yani	Jl. Sungai Tumu	1,569
016	001	016		Jalan Sungai Tumu	TASIK PUTRI PUYU	Jalan Haji Soleh	Pelabuhan	1,889
017	001	017		Jalan Wan Zahara	TASIK PUTRI PUYU	Jl. Tanjung Padang-Teluk Belitung	Pelabuhan	1,186
018	001	018		Jalan Pelabuhan Kudap	TASIK PUTRI PUYU	Jl. Tanjung Padang-Teluk Belitung	Pelabuhan	0,542
019	001	019		Jalan Setiabudi	TASIK PUTRI PUYU	Jl. Tanjung Padang-Teluk Belitung	Pelabuhan	1,356
020	001	020		Jalan Raja Laut	TASIK PUTRI PUYU	Pelabuhan Dedap	Jl. Parit Tengah	1,455
021	001	021		Jalan Parit Tengah	TASIK PUTRI PUYU	Jl. Raja Laut	Jl. Parit Bunga-Pelabuhan Dedap	1,591
022	001	022		Jalan Pelabuhan Mekar Delima	TASIK PUTRI PUYU	Jl. Tanjung Padang-Teluk Belitung	Pelabuhan Mekar Delima	0,437
023	001	023		Jalan Pelabuhan Putri Puyu	TASIK PUTRI PUYU	Jl. Tanjung Padang-Teluk Belitung	Pelabuhan Putri Puyu	1,226
024	001	024		Jalan Pelabuhan Tanjung Padang	TASIK PUTRI PUYU	Jl. Putri Puyu-Tanjung Padang	Pelabuhan Tanjung Padang	1,016
025	001	025		Jalan Pelabuhan Sungai Hiu	TASIK PUTRI PUYU	Jl. Putri Puyu-Tanjung Padang	Pelabuhan Sungai Hiu	0,913
026	001	026		Jalan Pelabuhan Sungai Mate	TASIK PUTRI PUYU	Jl. Tanjung Padang-Teluk Belitung	Pelabuhan Sungai Mate	1,456
027	001	027		Jalan Parit Bunga-Pelabuhan Dedap	TASIK PUTRI PUYU	Jl. Parit Tengah	Lahan Kosong	0,592
028	001	028		Jalan H. Samsuri	TASIK PUTRI PUYU	Jl. Wan Zahara	Jl. Tuk Ela Utama	1,898
029	001	029		Jalan Harapan Raya	TASIK PUTRI PUYU	Jl. Tanjung Padang-Teluk Belitung	Pelabuhan	1,751
030	002	030		Jalan Desa Sungai Anak Kamal	MERBAU	Jl. Tanjung Padang-Teluk Belitung	Jl. Perusahaan	2,824
031	002	031		Jalan Meranti Bunting - Sungai Anak Kamal	MERBAU	Pelabuhan Meranti Bunting	Jl. Teluk Belitung-Pelantai	3,895
032	002	032		Jalan ST. Syarif Kasim	MERBAU	Jl. Pelabuhan Belitung	Jl. Sudirman	0,167

033	002	033	Jalan Yos Sudarso	MERBAU	Jl. Kamboja	Jl. Jenderal Sudirman	0,762
034	002	034	Jalan S. Parman	MERBAU	Jl. D.I. Penjaitan	Jl. Abudul Hamid	1,341
035	002	035	Jalan DI. Penjaitan	MERBAU	Jl. Kamboja	Jl Poros Teluk Belitung	0,865
036	002	036	Jalan Kenanga	MERBAU	Jl. Rumbia	Jl. Utama	0,369
037	002	037	Jalan MT. Haryono	MERBAU	Jl. Sudirman	Jl. Kondur	1,136
038	002	038	Jalan Teratai	MERBAU	Jl. Terubuk	Jl. Terubuk 2	0,347
039	002	039	Jalan Melati	MERBAU	Jl. Melur	Jl. Teratai 1	0,675
040	002	040	Jalan Flamboyan	MERBAU	Jl. Utama Kapung Jawa	Jl. Kamboja	0,338
041	002	041	Jalan Melur	MERBAU	Jl. Kamboja	Jl. Jenderal Sudirman	0,205
042	002	042	Jalan Mawar	MERBAU	Jl. Panglima Kamal	Jl. Pinang	0,260
043	002	043	Jalan Jawa	MERBAU	Perbatasan Desa Mayang Sari dengan Kelur	Jl. Seroja 1 / Jl. A. Yani	0,545
044	002	044	Jalan Seroja	MERBAU	Jl. Kondur	Jl. Kondur	0,352
045	002	045	Jalan Manggis	MERBAU	Jl. Kamboja / Jl. A. Yani	Jalan Perusahaan	1,709
046	002	046	Jalan Nangka	MERBAU	Jl. Utama	Jl. Lingkar Dorak	0,165
047	002	047	Jalan Cempaka	MERBAU	Jl. Rambutan	Jl. Jenderal Sudirman	0,320
048	002	048	Jalan Cempedak	MERBAU	Jl. Cempaka	Jl. Impres	0,293
049	002	049	Jalan Rambutan	MERBAU	Jalan Perusahaan	Jl. Rambutan	0,477
050	002	050	Jalan Mangga	MERBAU	Jl. Kamboja	Jl. A. Yani	0,542
051	002	051	Jalan Rambai	MERBAU	Jl. Panglima Kamal	Jl. Elang Serai	0,134
052	002	052	Jalan Kuala Asam	MERBAU	Jl. Tanjung Padang-Teluk Belitung	Jalan Poros Menuju Pelabuhan Meranti Bunting	1,944
053	002	053	Jalan Durian	MERBAU	Jl. Bintan	Jl. S. Parman	0,413
054	002	054	Jalan Pelabuhan Sungai Tengah	MERBAU	Jl. Meranti Bunting-Lukit	Pelabuhan Sungai Tengah	1,115
055	002	055	Jalan Pelabuhan Mekar Sari	MERBAU	Jl. Meranti Bunting-Teluk Belitung	Pelabuhan Mekar Sari	0,760
056	002	056	Jalan Pelabuhan Pelantai	MERBAU	Jl. Meranti Bunting-Teluk Belitung	Pelabuhan Pelantai	1,015
057	002	057	Jalan Sungai Tengah-Tanjung Kulim	MERBAU	Jl. Meranti Bunting-Lukit	Pelabuhan	2,805
058	002	058	Jalan Utama SMK 1	MERBAU	Jl. Meranti Bunting-Lukit	Jalan Sungai Nipah	7,610
059	003	059	Jalan Baran Melintang - Renak Dungun	PULAU MERBAU	Jl. Pelabuhan Baran Melintang	Jl. Nurul Hidayah	5,153
060	003	060	Jalan Dakap - Renak Dungun	PULAU MERBAU	Jl. Pelabuhan Dakap	Jl. Panglima Kamal	9,067
061	003	061	Jalan Pacul - Kuala Merbau	PULAU MERBAU	Jl. Pelabuhan Pacul	Jl. Hampuan	9,177
062	003	062	Jalan Renak Dungun - Kuala Merbau	PULAU MERBAU	Jl. Panglima Kamal	Jl. Setia Pati	5,713
063	003	063	Jalan Semukut - Kuala Merbau	PULAU MERBAU	Jl. Pelabuhan Semukut	Jl. Ustad Ramli	18,611
064	003	064	Jalan Teluk Ketapang - Baran Melintang	PULAU MERBAU	Jl. Sudirman	Jl. Khotib manar	8,204
065	003	065	Jalan A. Bakar	PULAU MERBAU	Pelabuhan Mempalai	Jl. Semukut - Teluk Ketapang	2,511
066	003	066	Jalan Pelabuhan Centai I	PULAU MERBAU	Jl. Semukut - Kuala Merbau	Pelabuhan Centai I	0,668
067	003	067	Jalan Pantai Ceria	PULAU MERBAU	Jl. Semukut - Kuala Merbau	Pantai Ceria	1,016
068	003	068	Jalan Panglima Darussalam	PULAU MERBAU	Jl. Semukut - Kuala Merbau	Pelabuhan	1,452
069	003	069	Jalan Batang Meranti - Renak Dungun	PULAU MERBAU	Jl. Semukut - Teluk Ketapang	Jl. Renak Dungun - Kuala Merbau	7,754
070	004	070	Jalan Tanjung Kedabu - Melai	RANGSANG BARAT	Jl. Api - Api	Sejunjung	20,805
071	004	071	Jalan Bantar - Melai	RANGSANG BARAT	Jl. Poros Melai	Jl. Pelabuhan	18,428
072	004	072	Jalan Pelabuhan Peranggas - Sei Kayu Ara	RANGSANG BARAT	Jl. Pelabuhan Peranggas	Jl. Sungai Kayu Ara	14,558
073	004	073	Jalan H. Ali	RANGSANG BARAT	Jl. Pelabuhan Sialang Pasung	Jl. Pelabuhan Pecah Buyung	1,868
074	004	074	Jalan Pelabuhan Peranggas - Pelabuhan Pecah Buyung	RANGSANG BARAT	Jl. Pelabuhan	Jl. Rumbia	6,464
075	004	075	Jalan Sialang Pasung - Segomeng	RANGSANG BARAT	Jl. Pelabuhan Sialang Pasung	Jl. Segomeng	2,971
076	004	076	Jalan Peranggas - Segomeng	RANGSANG BARAT	Jl. Pelabuhan Peranggas	Jl. Segomeng	2,404
077	004	077	Jalan Mesjid	RANGSANG BARAT	Jl. Pelabuhan Sialang Pasung	Jl. Bilal Karim	1,302

078	004	078	Jalan Hangtuh	RANGSANG BARAT	Jl. Olah Raga	Jl. Raya Arjuna	2,524
079	004	079	Jalan Bilal Karim	RANGSANG BARAT	Jl. Mesjid	Jl. Pelabuhan Peranggas	0,592
080	004	080	Jalan Sulaiman	RANGSANG BARAT	Jl. Peranggas - Segomeng	Jl. Segomeng	1,100
081	004	081	Jalan Nelayan	RANGSANG BARAT	Jl. Pelabuhan Peranggas - Pelabuhan Pecah	Laut	0,874
082	004	082	Jalan Pelajar	RANGSANG BARAT	Jl. Pelabuhan Peranggas	Jl. Peranggas - Segomeng	1,447
083	004	083	Jalan Permai-Bantar	RANGSANG BARAT	Pelabuhan	Jl. Bantar - Melai	4,901
084	004	084	Jalan Peranggas-Lemang	RANGSANG BARAT	Jl. Pelabuhan Peranggas - Sei Kayu Ara	Jl. Pelabuhan Peranggas - Sei Kayu Ara	2,873
085	004	085	Jalan Pelabuhan Pol Air	RANGSANG BARAT	Pelabuhan Pol Air	Jl. Permai - Bantar	1,205
086	004	086	Jalan Dusun Lemang	RANGSANG BARAT	Jl. Peranggas-Lemang	Jl. Pelabuhan Peranggas - Sei Kayu Ara	1,988
087	004	087	Jalan Dusun Durian-Dusun Manggis	RANGSANG BARAT	Jl. Pelabuhan Peranggas - Sei Kayu Ara	Desa Wisata Bokor	1,525
088	004	088	Jalan Sendaure-Mekar Baru	RANGSANG BARAT	Jl. Bantar - Melai	Jl. Pelabuhan Peranggas - Sei Kayu Ara	5,074
089	004	089	Jalan Pelabuhan Telaga Baru	RANGSANG BARAT	Pelabuhan	Jl. Pelabuhan Peranggas - Sei Kayu Ara	1,638
090	004	090	Jalan Sungai Cina-Bina Maju-Sendaure	RANGSANG BARAT	Jl. H. Ali	Jl. Sendaure-Mekar Baru	4,673
091	005	091	Jalan Sonde - Sungai Rangsang	RANGSANG PESISIR	Jl. Pelabuhan	Jl. Sungai Rangsang	5,353
092	005	092	Jalan Kayu Ara - Telesung	RANGSANG PESISIR	Jl. Pelabuhan	Jl. Poros Telesung	19,018
093	005	093	Jalan Telesung - Tanjung Kedabu	RANGSANG PESISIR	Jl. Poros Telesung	Jl. Pelabuhan	14,859
094	005	094	Jalan Repan - Sokop	RANGSANG PESISIR	Jl. Pelabuhan Repan	Jl. Pelabuhan Sokop	5,226
095	005	095	Jalan Tanjung Samak - Tanjung Kedabu	RANGSANG PESISIR	Jl. Pelabuhan	Laut	28,957
096	005	096	Jalan Kedabu Rapat-Sendaure	RANGSANG PESISIR	Jl. Tanjung Kedabu - Melai	Jl. Pelabuhan Peranggas - Sei Kayu Ara	5,582
097	005	097	Jalan Kuala Parit Bungur	RANGSANG PESISIR	Jl. Kayu Ara - Telesung	Pelabuhan	1,108
098	005	098	Jalan Pelabuhan Kedabu Rapat	RANGSANG PESISIR	Jl. Tanjung Kedabu - Melai	Pelabuhan	0,987
099	006	099	Jalan Tanjung Samak - Repan	RANGSANG	Jl. A. Yani	Jl. Pelabuhan Mereng	29,534
100	006	100	Jalan dalam ibukota kecamatan	RANGSANG	Jl. Diponegoro	Jl. Sudirman	1,488
101	006	101	Jalan Parit Gantung I	RANGSANG	Jl. Pelajar	Jl. Parit Mesjid	1,581
102	006	102	Jalan Parit Gantung II	RANGSANG	Jl. A. Yani	Jl. Inam Bonjol	1,315
103	006	103	Jalan H. Sulaiman	RANGSANG	Jl. A. Yani	Jl. Tanjung Samak - Repan	2,931
104	006	104	Jalan Rosman	RANGSANG	Jl. Pelajar	Jl. Tanjung Samak - Repan	1,500
105	006	105	Jalan Dakal	RANGSANG	Jl. Pelajar	Jl. Wonosari	2,435
106	006	106	Jalan Atiyu III	RANGSANG	Jl. Desa	Jl. Desa	3,001
107	006	107	Jalan Atiyu II	RANGSANG	Jl. Desa	Jl. Desa	2,162
108	006	108	Jalan Atiyu I	RANGSANG	Jl. Tanjung Samak - Repan	Jl. Desa	0,835
109	006	109	Jalan Parit Gelang	RANGSANG	Jl. Tanjung Samak - Repan	Jl. Desa	2,576
110	006	110	Jalan A. Yani	RANGSANG	Pelabuhan	Hutan	1,180
111	006	111	Jalan Diponegoro	RANGSANG	Jl. A. Yani	Jl. Sidomulyo	3,267
112	006	112	Jalan Parit Tengah	RANGSANG	Jl. Diponegoro	Hutan	3,621
113	006	113	Jalan Parit Mesjid	RANGSANG	Jl. Diponegoro	Hutan	2,957
114	006	114	Jalan Parit Lapis	RANGSANG	Jl. Diponegoro	Hutan	3,019
115	006	115	Jalan Sidomulyo	RANGSANG	Jl. Diponegoro	Jl. Tanjung Medang	0,609
116	006	116	Jalan Tanjung Bakau	RANGSANG	Jl. Diponegoro	Jl. Tanjung Gemuk	2,265
117	006	117	Jalan Parit Sarwi	RANGSANG	Jl. Tanjung bakau	Jl. Tanjung Gemuk	2,708
118	006	118	Jalan Sokop - Beting	RANGSANG	Jl. Pelabuhan	Jl. Pelabuhan	7,399
119	006	119	Jalan Sudirman	RANGSANG	Jl. A. Yani	Jl. Sidomulyo	3,264
120	006	120	Jalan Tanjung Medang - Tanjung Bakau	RANGSANG	Jl. Tanjung Medang	Jl. Tanjung Bakau	6,422
121	006	121	Jalan Nipah Sedang	RANGSANG	Jl. Tanjung Samak - Repan	Hutan	2,241
122	006	122	Jalan Teluk Samak-Tasik Air Putih	RANGSANG	Jl. Tanjung Samak - Repan	Tasik Air Putih	7,814

123	006	123		Jalan Gemalasari-Tasik Air Merah	RANGSANG	Jl. Tanjung Samak - Repan	Tasik Air Merah	1,915
124	006	124		Jala Lingkar Pulau Topang	RANGSANG	Pelabuhan Topang	Pelabuhan	15,397
125	007	125		Jalan Yos Sudarso	TEBING TINGGI	Jalan Kesehatan	Jalan Gelora	0,544
126	007	126		Jalan Teuku Umar	TEBING TINGGI	Jl. A. Yani	Jl. Kartini	0,715
127	007	127		Jalan Terubuk	TEBING TINGGI	Jl. Imam Bonjol	Jl. Terubuk 2	0,574
128	007	128		Jalan Terpadu	TEBING TINGGI	Jl. Dorak	Jl. Pemuda Setia	1,375
129	007	129		Jalan Teladan	TEBING TINGGI	Jl. Banglas	Jl. Imam Bonjol	0,519
130	007	130		Jalan Tebing Tinggi	TEBING TINGGI	Jl. Teuku Umar	Jl. Jawi Jawi	0,651
131	007	131		Jalan Tawaf	TEBING TINGGI	Jl. Mahmud Ujung	Jl. Sei nyiur	0,698
132	007	132		Jalan Taruna	TEBING TINGGI	Jl. Sedulur	Jl. Pelabuhan lama rintis laut	0,456
133	007	133	K	Jalan Tanjung Harapan - Lingkar Dorak	TEBING TINGGI	Jl. Dorak	Jl. Kesehatan	4,937
134	007	134		Jalan Sumber Sari	TEBING TINGGI	Jl. Dorak	Jl. Pembangunan II	0,788
135	007	135		Jalan Sultan	TEBING TINGGI	Jl. Dorak	Jl. Utama	0,642
136	007	136		Jalan Subang	TEBING TINGGI	Jl. Banglas	Jl. Pramuka	0,314
137	007	137		Jalan Suak Nipah	TEBING TINGGI	Jl. Subang	Jl. Khalifah Umar	0,420
138	007	138		Jalan Suak Baru	TEBING TINGGI	Jl. Pemuda Setia	Gg. Mawar	0,962
139	007	139		Jalan SMEA	TEBING TINGGI	Jl. Sultan	SMKN 1 Tebing Tinggi	0,724
140	007	140		Jalan Slamet	TEBING TINGGI	Jl. Alah Air	Gg. Kelamai	0,419
141	007	141		Jalan Sidomulyo	TEBING TINGGI	Jl. Sei. Nyiur	Jl. Rintis Laut	0,512
142	007	142		Jalan Siak	TEBING TINGGI	Jl. Diponegoro	Jl. Imam Bonjol	0,470
143	007	143		Jalan Sekip	TEBING TINGGI	Jl. Rintis	Jl. Imam Bonjol	0,205
144	007	144		Jalan Sei Nyiur - Sesap	TEBING TINGGI	Jl. Perumbi	Sungai Suir	3,661
145	007	145		Jalan Sei Datu	TEBING TINGGI	Jalan Sei. Nyiur	Pelabuhan Sesap	2,783
146	007	146		Jalan Sedulur	TEBING TINGGI	Jl. Mahmud	Pelabuhan Sedulur	1,895
147	007	147		Jalan Rumbia	TEBING TINGGI	Jl. Diponegoro	Jl. Yos Sudarso	0,643
148	007	148		Jalan Rintis Laut	TEBING TINGGI	Jl. Perumbi Kanan	Jl. Mahmud	0,832
149	007	149		Jalan Pelabuhan 2	TEBING TINGGI	Jalan Poros Desa Tanjung Sari ke Desa Nipah Senda	Pantai	1,110
150	007	150		Jalan Perjuangan	TEBING TINGGI	Jl. Pelajar	Jl. M. Yakub	3,328
151	007	151		Jalan Puskesmas	TEBING TINGGI	Jl. Pelajar	Jl. Raden	1,009
152	007	152		Jalan Alah Air	TEBING TINGGI	Jl. Rintis	Jl. Pelajar	2,571
153	007	153		Jalan Harapan	TEBING TINGGI	Jl. Perjuangan	Pantai	0,568
154	007	154		Jalan Sesap - Alah Air	TEBING TINGGI	Jl. Sei. Nyiur-Sesap	Pelabuhan	1,412
155	007	155		Jalan Kasmin	TEBING TINGGI	Jl. Perjuangan	Jl. Dorak (Selatpanjang)-Alai-Kundur	0,476
156	007	156		Jalan Beringin	TEBING TINGGI	Jalan Poros Alah Air Menuju Desa Sesap	Jl. SD	0,517
157	007	157		Jalan Jambu	TEBING TINGGI	Jl. Alah Air	Jl. Bambu	0,611
158	007	158		Jalan Pusaka	TEBING TINGGI	Jl. Alah Air	Jl. Rambutan	0,407
159	007	159		Jalan Rambutan	TEBING TINGGI	Jl. Alah Air	Jl. Bambu	0,568
160	007	160		Jalan Bambu	TEBING TINGGI	Jl. Pelajar	Jl. Jambu	0,738
161	007	161		Jalan Jalak	TEBING TINGGI	Jl. Alah Air	Jl. Bambu	0,284
162	007	162		Jalan Ihsan	TEBING TINGGI	Jl. Abadi 1	Jl. Bambu	0,315
163	007	163		Jalan Abadi	TEBING TINGGI	Jl. Alah Air	Jl. Abadi 1	0,282
164	007	164		Jalan Hidayah	TEBING TINGGI	Jl. Perumbi Kanan	Jl. Alah Air	1,200
165	007	165		Jalan Abadi 1	TEBING TINGGI	Jl. Banglas	Gg. Teduh Sari	0,262
166	007	166		Jalan Jadimulyo	TEBING TINGGI	Jl. Bambu	Jl. Perumbi Kanan	0,839
167	007	167		Jalan Mahmud	TEBING TINGGI	Jl. Banglas	Jembatan	1,957

79

168	007	168		Jalan Bambu Kuning	TEBING TINGGI	Jl. Banglas	Jl. Ulu	1,363
169	007	169		Jalan Antara	TEBING TINGGI	Jl. Banglas	Jl. Rintis	0,740
170	007	170		Jalan Amalia	TEBING TINGGI	Jl. Diponegoro	Jl. Merdeka	0,312
171	007	171		Jalan Mesjid Taqwa	TEBING TINGGI	Jl. Alah Air	Jl. Cempaka	0,184
172	007	172		Jalan Cik Kamis	TEBING TINGGI	Jl. Mahmud	Jl. Pelabuhan	0,158
173	007	173	K	Jalan Pramuka	TEBING TINGGI	Jl. Dorak	Jl. Pemuda Setia	1,403
174	007	174		Jalan Pelajar	TEBING TINGGI	Jl. Pembangunan I	Jl. Budaya	0,900
175	007	175	K	Jalan Perkantoran Pemda	TEBING TINGGI	Jl. Dorak	Jl. Terpadu	0,299
176	007	176		Jalan Khalifa Umar	TEBING TINGGI	Jl. Dorak	Gg. Mawar 3	0,376
177	007	177	K	Jalan Perkantoran Pemda 2	TEBING TINGGI	Jl. Dorak	Jl. Terpadu	0,286
178	007	178		Jalan Bersama	TEBING TINGGI	Jl. Ibrahim	Jl. Nusa Indah	0,266
179	007	179	K	Jalan Pelabuhan Dorak	TEBING TINGGI	Jl. Tanjung Harapan-Lingkar Dorak	Pelabuhan Dorak	0,317
180	007	180	K	Jalan Pemuda Setia	TEBING TINGGI	Jl. Banglas	Jl. Dorak	3,409
181	007	181		Jalan P3D	TEBING TINGGI	Jl. Dorak	Jl. Pemuda Setia	0,572
182	007	182		Jalan Pelajar 2	TEBING TINGGI	Jl. Pelajar	Jl. Kasmin	0,832
183	007	183		Jalan H. Maher	TEBING TINGGI	Jl. Pemuda Setia	Sungai Suir	0,600
184	007	184		Jalan Pembangunan 3	TEBING TINGGI	Jl. Dorak	Jl. Pembangunan II	0,862
185	007	185		Jalan Karya Utama	TEBING TINGGI	Jl. Dorak	Jl. Sidomulyo	0,830
186	007	186		Jalan Kelapa Gading	TEBING TINGGI	Jl. Dorak	Jl. Utama	0,607
187	007	187		Jalan Utama	TEBING TINGGI	Jl. Pembangunan 2	Jl. Swadaya	1,372
188	007	188		Jalan Lintas Timur	TEBING TINGGI	Jl. Dorak	Jl. Sultan	0,906
189	007	189		Jalan Bhakti	TEBING TINGGI	Jl. Dorak	Jl. Budaya	0,644
190	007	190		Jalan Budaya	TEBING TINGGI	Jl. Banglas	Jl. Karya Utama	0,892
191	007	191		Jalan Ketapang	TEBING TINGGI	Jl. SMEA	Jl. Dorak	0,195
192	007	192	K	Jalan Banglas	TEBING TINGGI	Jl. Diponegoro	Pelabuhan	1,780
193	007	193		Jalan Rintis	TEBING TINGGI	Jl. R.A Kartini	Jl. Mahmud	2,200
194	007	194		Jalan Pusara	TEBING TINGGI	Jl. Banglas	Jl. Rintis	0,791
195	007	195		Jalan Kencana	TEBING TINGGI	Jl. Rintis	Jl. Kencana 2	0,418
196	007	196		Jalan Kuantan	TEBING TINGGI	Jl. Banglas	Jl. Tut Wuri	0,587
197	007	197		Jalan Handayani	TEBING TINGGI	Jl. Rintis	Jl. Banglas	0,818
198	007	198	K	Jalan Imam Bonjol	TEBING TINGGI	Jl. Alah Air	Jl. A. Yani	1,270
199	007	199		Jalan Inpres	TEBING TINGGI	Jl. Banglas	Jl. Rintis	0,593
200	007	200		Jalan Deli	TEBING TINGGI	Jl. Teladan	Jl. Imamah	0,223
201	007	201		Jalan Air Merah	TEBING TINGGI	Jl. Banglas	Gg. Sejahtera	0,198
202	007	202		Jalan H. Ismail	TEBING TINGGI	Jl. Imam Bonjol	Jl. Mesjid Taqwa	0,664
203	007	203		Jalan Revolusi	TEBING TINGGI	Jl. Banglas	Jl. Rintis	0,461
204	007	204		Jalan Imamah	TEBING TINGGI	Jl. R.A Kartini	Jl. Teladan	0,301
205	007	205		Jalan Pembangunan 2	TEBING TINGGI	Jl. Banglas	Jl. Sidomulyo	0,672
206	007	206	K	Jalan Diponegoro	TEBING TINGGI	Jl. Banglas	Jl. Merdeka	0,819
207	007	207		Jalan Kuburan Cina	TEBING TINGGI	Jl. Ibrahim	Jl. Alah Air	0,820
208	007	208		Jalan Nusa Indah	TEBING TINGGI	Jl. Imam Bonjol	Sungai Ping	1,499
209	007	209		Jalan Kemuning	TEBING TINGGI	Jl. Mesjid Taqwa	Jl. Kuburan Cina	0,473
210	007	210		Jalan Bihun	TEBING TINGGI	Jl. H. Ismail	Jl. Ibrahim	0,495
211	007	211		Jalan Cik Puan	TEBING TINGGI	Jl. Cempaka	Jl. Ibrahim	0,472
212	007	212		Jalan Cempaka	TEBING TINGGI	Jl. Cik Puan	Jl. Kuburan Cina	0,408

7



213	007	213		Jalan Alahair Laut 2	TEBING TINGGI	Jl. Belibis	Jl. Alahair Laut	0,353
214	007	214		Jalan Mawar	TEBING TINGGI	Jl. Nusa Indah	Jl. Ibrahim	0,228
215	007	215	K	Jalan R.A Kartini	TEBING TINGGI	Jl. Diponegoro	Jl. Imam Bonjol	0,616
216	007	216		Jalan Muzafar	TEBING TINGGI	Jl. Siak	Jl. R.A Kartini	0,375
217	007	217		Jalan Alahair Laut	TEBING TINGGI	Jl. Puskesmas	Laut	0,391
218	007	218		Jalan Cina	TEBING TINGGI	Jl. Rintis	Jl. Deli	0,171
219	007	219		Jalan Pembangunan 1	TEBING TINGGI	Jl. Diponegoro	Jl. Utama	0,775
220	007	220		Jalan Gelora	TEBING TINGGI	Jl. Yos Sudarso	Jl. Manggis	0,481
221	007	221		Jalan Nangka	TEBING TINGGI	Jl. Gelora	Jl. Utama	0,293
222	007	222		Jalan Nelayan	TEBING TINGGI	Jl. Gelora	Jl. Tanjung Harapan-Lingkar Dorak	0,461
223	007	223		Jalan Merbau	TEBING TINGGI	Jl. Diponegoro	Jl. Imam Bonjol	0,554
224	007	224		Jalan Manggis	TEBING TINGGI	Jl. Gelora	Jl. Utama	0,667
225	007	225		Jalan Durian	TEBING TINGGI	Jl. Gelora	Jl. Utama	0,312
226	007	226		Jalan Pertanian	TEBING TINGGI	Jl. Pembangunan II	Jl. Gelora	0,397
227	007	227		Jalan Dermawan	TEBING TINGGI	Jl. Pembangunan I	Jl. Pembangunan II	0,109
228	007	228		Jalan Durian 2	TEBING TINGGI	Jl. Gelora	Jl. Manggis	0,181
229	007	229		Jalan Pangaram	TEBING TINGGI	Jl. Kesehatan	Jl. Tebing Tinggi	0,275
230	007	230	K	Jalan Merdeka	TEBING TINGGI	Jl. Diponegoro	Jl. Imam Bonjol	0,701
231	007	231	K	Jalan Kesehatan	TEBING TINGGI	Jl. Diponegoro	Jl. Tanjung Harapan-Lingkar Dorak	0,282
232	007	232		Jalan A. Yani	TEBING TINGGI	Jl. Tebing Tinggi	Pasar Sungai Juling	1,025
233	007	233		Jalan Amelia	TEBING TINGGI	Jl. Teuku Umar	Jl. Diponegoro	0,181
234	007	234		Jalan Pelabuhan Tanjung Harapan	TEBING TINGGI	Jl. Tanjung Harapan	Pelabuhan Tanjung Harapan	0,374
235	007	235		Jalan Samping Mesjid Agung	TEBING TINGGI	Jl. Abdullah	Jl. Durian	0,094
236	007	236		Jalan DI. Panjaitan	TEBING TINGGI	Jl. A. Yani	Jl. Merdeka	0,126
237	007	237		Jalan H. Sulaiman	TEBING TINGGI	Jl. Terubuk 2	Jembatan Sungai Alah Air	0,976
238	007	238		Jalan Belibis	TEBING TINGGI	Jl. H. Sulaiman	Laut	0,424
239	007	239		Jalan Ibrahim	TEBING TINGGI	Jl. Imam Bonjol	Jl. Alah Air	0,923
240	007	240		Jalan Jumpul	TEBING TINGGI	Jl. Teratai	Jl. Jumpul	0,230
241	007	241		Jalan Belanak	TEBING TINGGI	Jl. Suak Nipah	Jl. Teratai	0,209
242	007	242		Jalan Belacan	TEBING TINGGI	Jl. Puskesmas	Laut	0,065
243	007	243		Jalan Sidomulyo Alahair Timur	TEBING TINGGI	Jl. Sei. Nyiur - Sesap	Jl. Rintis Laut	1,022
244	007	244		Jalan Zona Abadi	TEBING TINGGI	Jl. Perjuangan	Jl. Alah Air	0,943
245	007	245		Jalan Istiana	TEBING TINGGI	Jl. Alah Air	Jl. Sesap 1	0,556
246	007	246		Jalan Kemiri	TEBING TINGGI	Jl. Rintis	Jl. Slamet	0,419
247	007	247		Jalan Mat Taher	TEBING TINGGI	Jl. Alah Air	Pelabuhan	1,569
248	007	248		Jalan Paringan	TEBING TINGGI	Jl. Perumbii	Jl. Pendidikan	0,687
249	007	249		Jalan Pendidikan	TEBING TINGGI	Jl. Jadimulyo	Jl. Hidayah	0,286
250	007	250		Jalan Nikmatullah	TEBING TINGGI	Jl. Pemuda Setia	Jl. Pelabuhan Banglas	0,348
251	007	251		Jalan Mawar Desa Banglas	TEBING TINGGI	Jl. Banglas	Jl. Suak Baru	0,271
252	007	252		Jalan Teratai	TEBING TINGGI	Jl. Mahmud	Jl. Sedulur	0,811
253	007	253		Jalan Pelabuhan Banglas	TEBING TINGGI	Jl. Mahmud	Pelabuhan Banglas	1,811
254	008	254		Jalan Pelabuhan Insit	TEBING TINGGI BARAT	Jl. M. Yakub	Jl. Alai	1,473
255	008	255		Jalan Alai - Mekong	TEBING TINGGI BARAT	Jl. Gogok	Laut	4,378
256	008	256		Jalan Mekong - Batang Malas	TEBING TINGGI BARAT	Jl. Alai	Jl. Poros	2,266
257	008	257		Jalan SMU Alai	TEBING TINGGI BARAT	Jl. Arrahman	Jl. Pelimau	1,092

258	008	258	Jalan Pelabuhan Camat Alai	TEBING TINGGI BARAT	Jl. Alai	Rencana Pelabuhan Camat Alai	0,786
259	008	259	Jalan Gogok - Tenan	TEBING TINGGI BARAT	Jl. Gogok	Jl. Masjid	8,893
260	008	260	Jalan Tenan - Lalang Tanjung	TEBING TINGGI BARAT	Simpang Tengkorak	Jl. Pelabuhan	4,768
261	008	261	Jalan Lalang Tanjung - Tasik Nambus	TEBING TINGGI BARAT	Jl. Poros Lalang Tanjung	Tasik Nambus	5,396
262	008	262	Jalan Kundur - Lalang Tanjung	TEBING TINGGI BARAT	Jl. Poros Kundur	Jl. Pelabuhan Lalang Tanjung	9,869
263	008	263	Jalan Tanjung Peranap - Mengkikip	TEBING TINGGI BARAT	Jl. Selatpanjang-Alai-Kampung Balak	Pelabuhan Mengkikip	9,982
264	008	264	Jalan Kemuning	TEBING TINGGI BARAT	Jl. Selatpanjang-Alai-Kampung Balak	Jl. Gogok - Tenan	0,820
265	008	265	Jalan Gogok-Mantiasasa	TEBING TINGGI BARAT	Jl. Selatpanjang-Alai-Kampung Balak	Jl. Gogok - Tenan	2,828
266	008	266	Jalan Kundur-Tenan	TEBING TINGGI BARAT	Jl. Selatpanjang-Alai-Kampung Balak	Jl. Kundur - Lalang Tanjung	7,094
267	008	267	Jalan Sungai Jambu	TEBING TINGGI BARAT	Jl. Gogok - Mantiasa	Jl. Gogok - Tenan	0,612
268	008	268	Jalan Pelabuhan II	TEBING TINGGI BARAT	Jl. Selatpanjang-Alai-Kampung Balak	Pelabuhan Kundur	1,285
269	008	269	Jalan Batang Malas-Tenan	TEBING TINGGI BARAT	Jl. Selatpanjang-Alai-Kampung Balak	Jl. Tenan - Lalang Tanjung	2,359
270	008	270	Jala Karya	TEBING TINGGI BARAT	Jl. Selatpanjang-Alai-Kampung Balak	Jalan Kundur-Lalang Tanjung	1,920
271	009	271	Jalan Lukun - Sungai Tohor	TEBING TINGGI TIMUR	Jl. Pelabuhan	Jl. Pelabuhan Sungai Tohor	31,953
272	009	272	Jalan Sungai Tohor - Tanjung Sari	TEBING TINGGI TIMUR	Jl. Pelabuhan Sungai Tohor	Jl. Pelabuhan Tanjung Sari	14,528
273	009	273	Jalan Tanjung Sari - Tanjung Gadai	TEBING TINGGI TIMUR	Jl. Pelabuhan Tanjung Sari	Jl. Pelabuhan Tanjung Gadai	16,156
274	009	274	Jalan Sungai Tohor - Kepau Baru	TEBING TINGGI TIMUR	Jl. Poros Sungai Tohor	Jl. Poros Kepau Baru	8,279
275	009	275	Jalan Pelabuhan Sungai Tohor Barat	TEBING TINGGI TIMUR	Laut	Jl. Poros	1,700
276	009	276	Jalan Tanjung Gadai - Teluk Buntal	TEBING TINGGI TIMUR	Jl. Tanjung Sari - Tanjung Gadai	Pelabuhan Tanjung Gadai	4,176
277	009	277	Jalan Depan Kantor Desa Teluk Buntal	TEBING TINGGI TIMUR	Jl. Tanjung Sari - Tanjung Gadai	Jl. Tanjung Gadai - Teluk Buntal	0,990
278	009	278	Jalan Pelabuhan Tanjung Gadai	TEBING TINGGI TIMUR	Jl. Tanjung Sari - Tanjung Gadai	Pelabuhan Tanjung Gadai	2,767
279	009	279	Jalan Usaha Tani Teluk Buntal	TEBING TINGGI TIMUR	Jl. Tanjung Gadai - Teluk Buntal	Lahan Kosong	4,051
280	009	280	Jalan Pelabuhan Kepau Baru	TEBING TINGGI TIMUR	Pelabuhan Kepau Baru	Lahan Kosong	2,504
281	009	281	Jalan Sekolah	TEBING TINGGI TIMUR	Jl. Pelabuhan Kepau Baru	Pelabuhan	15,457
282	009	282	Jalan Sungai Tohor-Sendanu Darul Ihsan	TEBING TINGGI TIMUR	Jl. Sungai Tohor - Tanjung Sari	Jl. Sungai Tohor - Tanjung Sari	5,161
<b>TOTAL</b>							<b>710,611</b>

Pit. BUPATI KEPULAUAN MERANTI,

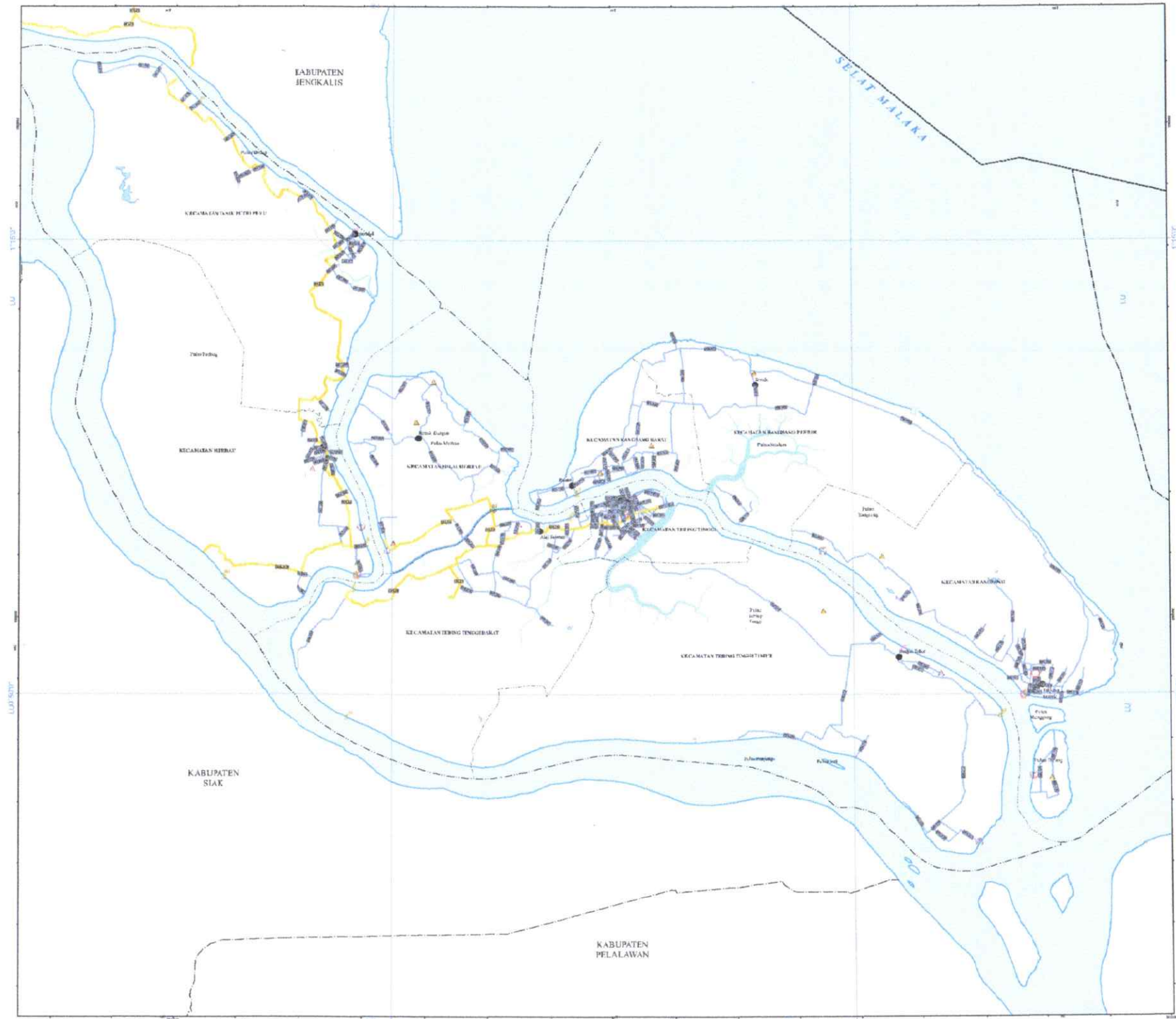
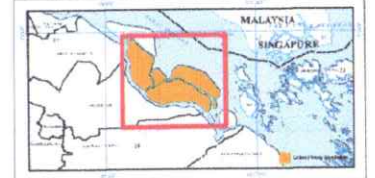


**PETA JARINGAN JALAN KABUPATEN KEPULAUAN MERANTI**

**SKALA 1:160.000**

Proyeksi: Universal Transverse Mercator  
 Sistem Grid: Grid Geografi dan Grid UTM Zone 48N  
 Datum Horizontal: Datum WGS 1984  
 Datum Vertikal: Geoid

**DIAGRAM LOKASI**



**KETERANGAN:**

- IBUKOTA PEMERINTAHAN:**
  - Ibukota Kabupaten
  - Ibukota Kecamatan
- BATAS ADMINISTRASI:**
  - Batas Negara
  - Batas Provinsi
  - Batas Kabupaten
  - Batas Kecamatan
- PERAIRAN:**
  - Sungai
  - Caur Pantai
  - Teluk
- STRUKTUR RUANG PUSAT KEGIATAN DI WILAYAH KABUPATEN:**
  - Pusat Kegiatan Lokal (PKL)
  - △ Pusat Pelayanan Kawasan (PPK)
  - ▲ Pusat Pelayanan Lingkungan (PPL)
- SISTEM JARINGAN JALAN NOMOR RUAS:**
  - Jalan Provinsi
  - Jalan Kabupaten
- Jelajah Penyelenggaraan:**
  - Jelajah Penyelenggaraan Kelas I
  - Jelajah Penyelenggaraan Kelas II
  - Jelajah Penyelenggaraan Kelas III
- Sistem Jaringan Transportasi Laut:**
  - Pelabuhan Pengapalan
  - Pelabuhan Pengapalan Regional
  - Pelabuhan Pengapalan Lokal

**Sumber Data dan Riwiyat Peta:**

- Peta ED 1:50.000, Datum Universal Transverse Mercator (UTM), Skala 1:50.000, Tahun 2017
- Keputusan Gubernur Riau Nomor Kpts. 306/U/2017 tentang Penetapan Rasi-Rasi Jalan Mestak Sotteraya Subagai Jalan Provinsi di Provinsi Riau
- Peraturan Daerah Kabupaten Kepulauan Meranti Nomor 8 Tahun 2020 tentang Rencana Tata Ruang Wilayah Kabupaten Kepulauan Meranti Tahun 2020-2040
- Keputusan Bupati Nomor: 291/TK.KEPT/2017 tentang Penetapan Status Rasi-Rasi Jalan sebagai Jalan Kabupaten di Kabupaten Kepulauan Meranti
- Skema Jaringan Jalan Kabupaten Kepulauan Meranti